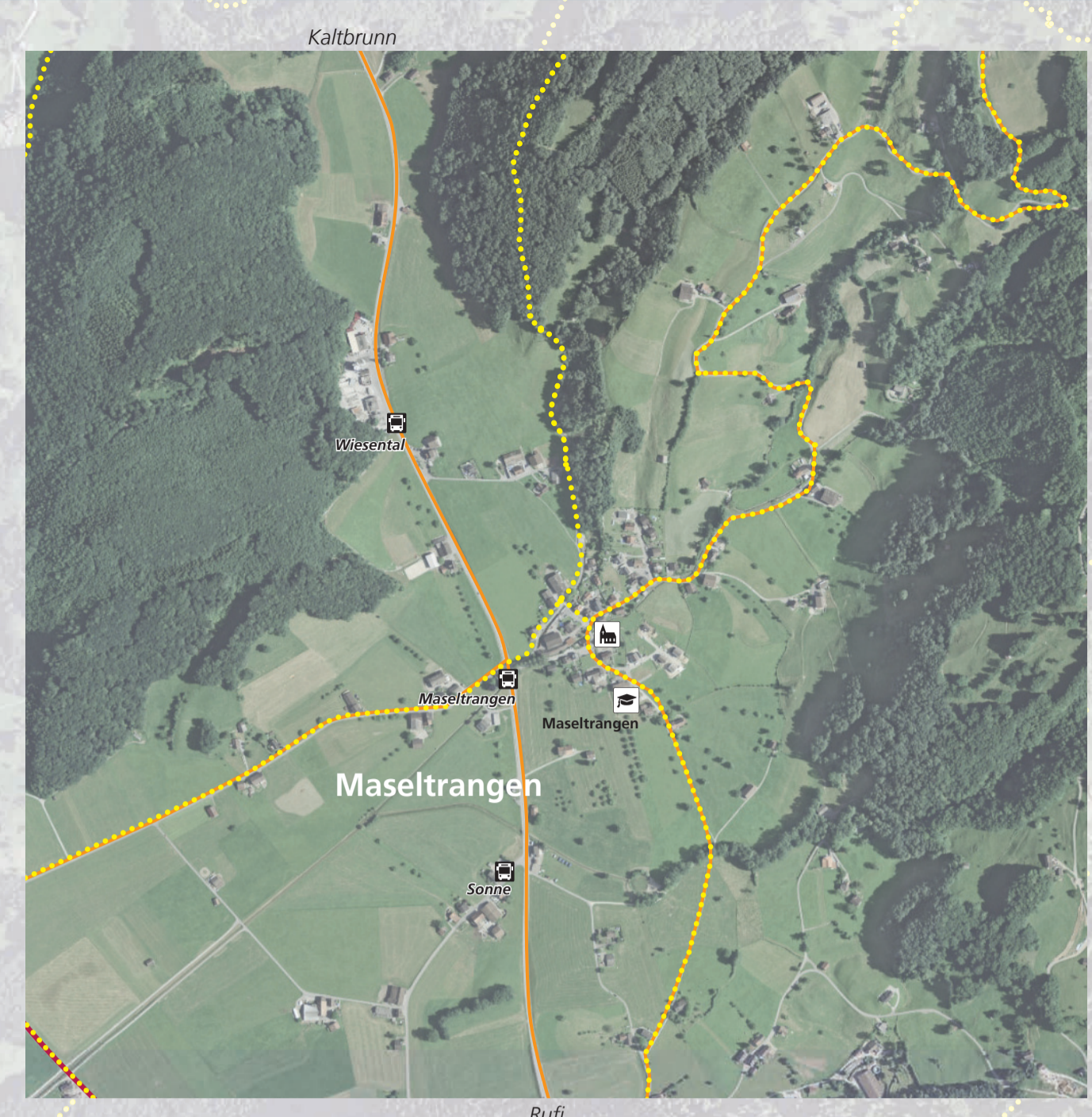
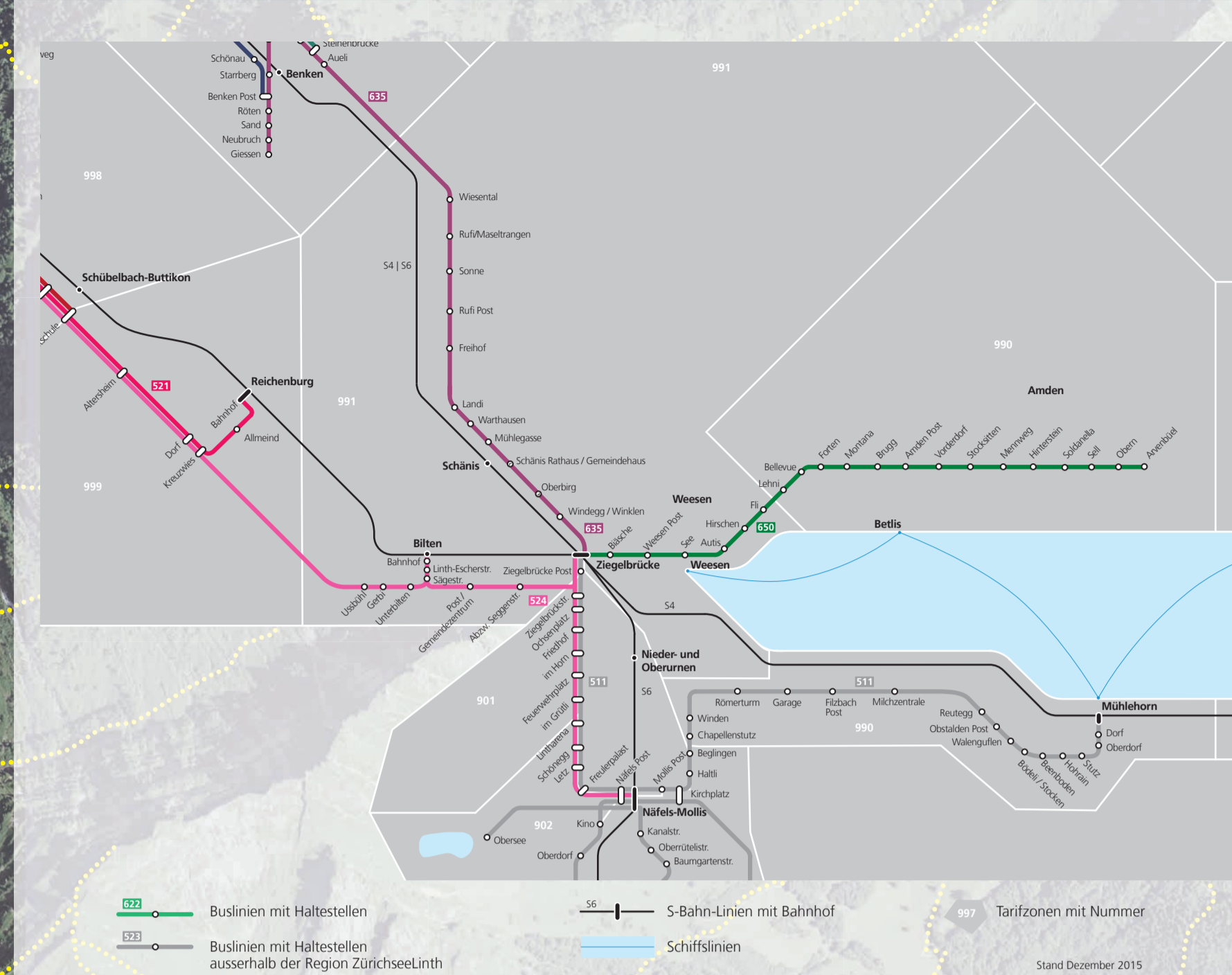


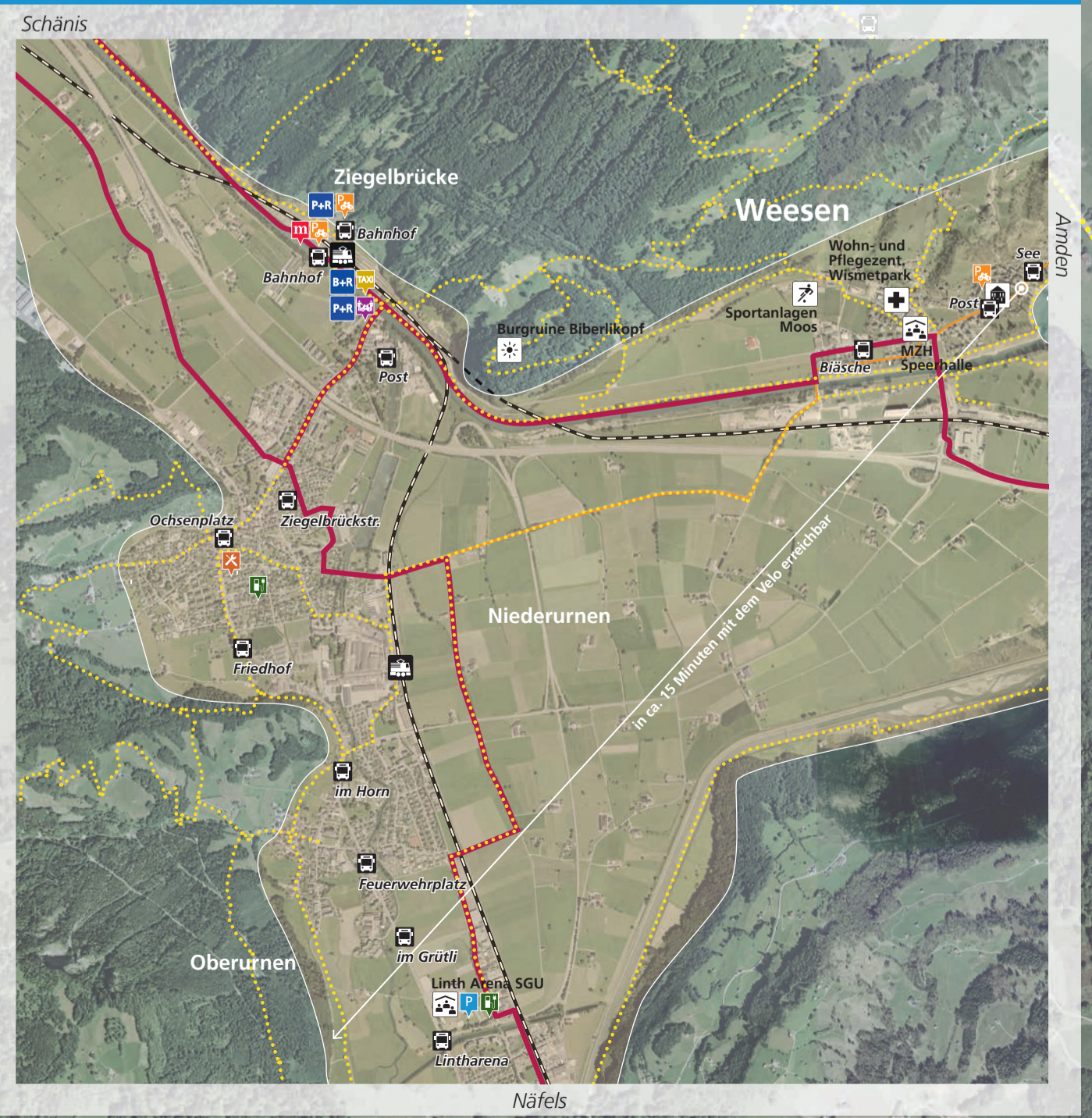
Maseltrangen 1:10 000



ÖV - Liniennetz



Nieder- und Oberurnen 1:25 000



Fuss- und Veloverkehr

- Veloroute SchweizMobil
- Veloweg
- Umwelveloweg
- Erreichbarkeit Velo ab Ausgangspunkt in ca. 15 Minuten
- Fussweg / Wanderweg
- Veloabstellplatz
- Veloreparatur

Öffentlicher Verkehr

- Bahnlinie
- Bahnhof
- Bushaltestelle
- Schifffroute
- Schiffssteg

Kombinierter Verkehr

- Bike + Ride
- Park + Ride
- Mobility
- Taxi
- Velo Sharing

Motorisierter Verkehr

- öffentlicher Parkplatz bewirtschaftet
- öffentlicher Parkplatz nicht bewirtschaftet
- Ladestation Elektrofahrzeuge


Öffentliche Einrichtungen, Sport und Freizeit

- Gemeindeverwaltung
- Kirche, Kloster
- Spital, Pflegeheim
- Veranstaltungsort
- Sportanlagen
- Freizeit, Kultur
- Schule, Bibliothek
- Freibad, Badeplatz
- Hallenbad

schänis
natürlich dynamisch
www.schaenis.ch

WEGESV
www.wegesv.ch

Besser unterwegs
in der Region Zürichsee Linth



Gemeinden
Schänis und Weesen

Massstab
1:10'000
1 km

1 Kilometer = ca. 15 Minuten Fussweg
1 Kilometer = ca. 3 Minuten mit dem Velo